Hoy nos iremos a dar la vuelta por el Centro Histórico de esta hermosa ciudad, lo primerito que te voy a contar es que probablemente debas hacer el mismo recorrido (o similar) dos veces porque Zacatecas tiene, como pocas ciudades, vibras muy distintas de día y de noche. Así que toma éste recorrido sólo como una propuesta de las muchísimas actividades y recorridos que puedes hacer por el Centro de Zacatecas.

SECRETARÍA DE
TURISMO
ESTADO DE ZACATECAS

ZACATECAS
¡DESLUMBRANTE!

ZACAMINANDO

AUTOGUÍA
CENTRO HISTÓRICO

ZACATECAS
¡DESLUMBRANTE!

Hoy empezamos en un punto conocido por todos los zacatecanos, la gente aquí se cita para moverse a algún lugar de esta zona de la ciudad y es también un punto de referencia, se puede decir que en este punto inicia el Centro Histórico. Pregunta a algún local o consulta el mapa para encontrar el Jardín Independencia (calle Juárez esquina con Independencia).

JARDÍN INDEPENDENCIA 1

· En los 1800 fue construida y nombrada Plaza Villareal en honor a Don José de Villa Real Gutiérrez del Castillo, quien fuera Alguacil Mayor (una especie de alcalde, nombrado por el Virrey) de Zacatecas a principios de los 1600.
· Antes no había ángel (ni siquiera había independencia) pero el 5 de febrero de 1911 se devela el monumento y desde entonces la plaza ostenta su nombre actual.
· Alrededor del jardín hay una bulliciosa zona comercial, donde los zacatecanos siempre encuentran algo que comprar.



Si caminas por la callecita Crucero Independencia (donde están estacionados los taxis), y das vuelta a la derecha en la calle del Trabajo para caminar unos 200 pasos, encontrarás en la esquina con Rayón las legendarios tacos envenenados del Taco de Oro, son el más emblemático platillo de la comida callejera de Zacatecas, no te diré más... sólo pruébalos.

Si le das la espalda al ángel y cruzas la calle Juárez estarás llegando a la.....

CASA MUNICIPAL DE CULTURA 2

• La construcción que ahora pisas data del siglo XIX.
• Aquí se imparten lecciones tanto de arte popular como de bellas artes.
• Fue construida como la alhóndiga (lugar para el comercio y almacenamiento de granos) de la ciudad.
• El lugar ha sido estanco de tabaco, escuela, mercado, palacio municipal, biblioteca... ¡uf, si éste edificio hablara!

Al salir de Casa de Cultura camina por su portal, a tu izquierda hasta la esquina y toma la calle Aldama y camina una cuadrita tal vez unos 200 pasos, estarás en la Plaza Genaro Codina (sí ese señor del arpa compuso la famosísima Marcha Zacatecas), aquí te doy chance de que curiosees entre las tiendas y puestitos, de que entres a la Flor de México por un pan dulce o bien al pasaje comercial por una torta.
Siguiendo con nuestro recorrido, regresa a la calle Aldama, ahora sólo camina unos 120 pasos para que llegues a la...



Si eres de los que creen que el sabor de una ciudad está en sus mercados, aquí hay uno que le decimos "El Laberinto"; donde la Birria, los tacos dorados, los condoches (gorditas cocidas en horno), gorditas dulces, los mariscos y el menudo que venden dentro o alrededor son muy visitados por los locales.

FUENTE DE LOS FAROLES 3

• Construida en 1958, inspirada en la que se encuentra en la Plaza de la Virgen de los Reyes en Sevilla, España.
• En las tiendas de souvenirs de toda la ciudad encontrarás pequeñas réplicas de esta fuente que se ha convertido en una especie de ícono.

inicia precisamente con la fuente casi frente a ti tienes las Gorditas Doña Julia, bien podrías hacer una parada y probar una, después seguir caminando y no perder detalle de la arquitectura de las fincas que aquí se asientan.

Después de un poco más de 300 pasos estarás llegando a la Plazuela Goitia, aquí tienes una óptica extraordinaria para llevarte una foto del Teatro Calderón (del que te platicaré más adelante), asegúrate que en tu foto se vea también el extraordinario azul del cielo zacatecano.

Sigamos nuestro camino, si ya te dio hambre tienes opciones de comida internacional y de comida regional; si quieres un ambiente mas animado, enseguida se encuentran bares muy frecuentados por los locales y si sigues caminando te vas a topar con un par de interesantes tiendas de artesanías y souvenirs.
Al llegar a la esquina tendrás frente a ti la Catedral, vista por uno de sus costados, y en ella una pequeñita plazuela conocida precisamente como Rinconada de Catedral, aquí bien puedes ir por un pan y un cafecito (o té chai), en la típica Panadería Santa Cruz. Y estando aquí aprovechamos para darle la vuelta completita a la:

CATEDRAL DE NUESTRA SEÑORA DE LOS ZACATECAS 4

• El edificio fue consagrado en 1757, pero no se concluyó la construcción en su totalidad hasta 1904 (año en que se edifica la torre norte).
• Sus 3 fachadas son tan únicas que no existe estilo en el que pueda ser clasificado, así que este edificio es el mayor exponente del conocido como barroco zacatecano.
• Al interior encontrarás un extraordinario retablo hecho por el reconocido escultor mexicano Javier Marín, con madera de abedul finlandés y recubierto con láminas que pesan un total de 25 kilos de oro zacatecano.
• Dale un vistazo al pintoresco callejoncito vecino (Callejón de las Campanas), llamado así porque tradicionalmente aquí se ubicaba el hogar del campanero de la Catedral.
• Vuelve los viernes por la noche y escucha en voz del Cronista del Estado, la explicación de los detalles de estas ricas fachadas en la actividad conocida como "La Biblia de Piedra".

Hablando del Cronista, su despacho está en el edificio vecino a la Catedral que es:

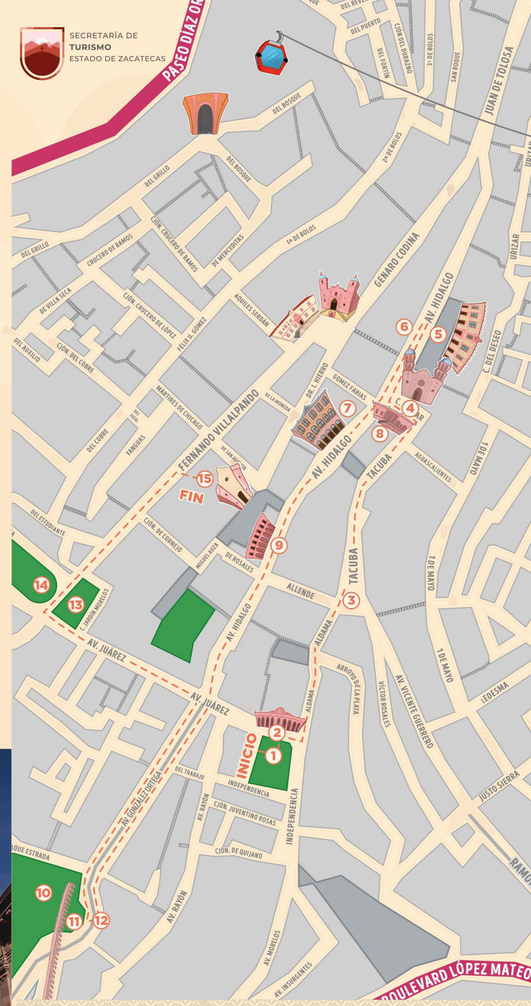

CENTRO CULTURAL PALACIO DE GOBIERNO 5

• Lo construyeron en el siglo XVIII y solía ser una residencia para miembros de la nobleza virreinal zacatecana.
• Desde 1834 es sede del Poder Ejecutivo del Estado de Zacatecas.
• A partir de 2014 se convierte en un espacio para el arte y la cultura.
• Date tiempo para admirar el Mural-relieve de la escalera, mismo que plasma la historia de Zacatecas y que fue realizado por el artista Antonio Pintor (de apellido y de oficio).

Atraviesa la Plaza de Armas, cruza la calle y justo en frente (Hidalgo #699) tendrás otro palacio al que vale la pena entrar.

PALACIO DE LA MALA NOCHE 6

• Este edificio fue construido a finales del siglo XVIII como casa de Don Manuel de Retegui, empresario minero de origen vasco.
• La Corona española apoyaba económicamente a muchos mineros para que las nuevas ciudades subsistieran, pero Retegui nunca recibió apoyo, esto lo llevo a una grave crisis financiera.
• Se dice que un día su desesperación, estaba a punto de suicidarse cuando uno de sus empleados toca a su puerta para darle la noticia que en una de sus minas (la de la Mala Noche) se había descubierto una rica veta de mineral, salvando asi la vida y la situación del minero.
• El pueblo zacatecano le dio este nombre a la casa al saber la prosperidad que la mina le trajo a su dueño.
• Ahora la casa es el Tribunal Superior de Justicia del Estado de Zacatecas, entra y conoce su hermosa arquería y detalles de sus puertas y remates de cantera.

Al salir del tribunal, camina a tu derecha y no pierdas la oportunidad de tomarte una foto en el Callejón de Veyna. Seguimos caminando (y a partir de aquí te sugiero que abras bien los ojos, porque empezarás a encontrar tenditas de plata con excelentes precios y diseños) por la misma acera unos 220 m pasos hasta otro edificio espectacular:

TEATRO FERNANDO CALDERÓN 7

• ¿Te acuerdas que en el porfiriato se construía mucho en una onda afrancesada? bueno, adivina en qué periodo se construyó el teatro.
• Se inauguró en 1897, además de su hermosa fachada, tiene un interior ostentoso con una distribución en forma de herradura, en la que caben poco más de 500 personas.
• Si quieres saber más, regresa los sábados a las 2 pm y conoce sus secretos en la actividad llamada "Las Entrañas del Teatro Calderón"



Cruza la calle para entrar en el emblemático:

MERCADO GONZÁLEZ ORTEGA 8

• Seguro estás pensando que es un lugar demasiado bonito para ser un mercado (yo también lo creo).
• Aquí solía ser la plaza mayor de la ciudad, pero en 1889 (¡adiviniste, Porfiriato) se construye este lugar un mercado de tres plantas, pero tras un incendio en 1901 se reconstruye por completo esta vez con su fisonomía actual y sólo con 2 plantas.
• Deja de funcionar como mercado público en 1982 y se adaptan sus espacios en el estilo de "centro comercial" que entonces se usaban.
• Aquí encontrarás restaurantes como Acrópolis, no te puedes perder su colección de arte, y El Paraíso con especialidades culinarias únicas y cocina de autor.

Seguro recuerdas la Plazuela Goitia, ahora la vemos desde arriba; sigamos caminando y aprovecho para recordarte estar pendiente de detalles como balcones, puertas y remates de cantera, te reto a que encuentres un diseño repetido porque la verdad yo no he podido. Tampoco pierdas detalle de las tenditas de recuerditos, dulces típicos y plata que en tu camino vas a encontrar. Caminemos unos 280 pasos y hacemos una parada más.

PORTAL DE ROSALES 9

• En 1827 se comienza a construir este portal en lo que fuera la Plaza de san Agustín, como un homenaje a Víctor Rosales (destacado militar insurgente zacatecano).
• Punto de reunión de los universitarios zacatecanos.
• En su interior (y a su alrededor) encontrarás varias opciones de comida rápida y postres de cadenas nacionales y extranjeras.
• Si quieres algo un poco más local, encontrarás un carrito de madera con una garrafa de nieve de "El Nilo", ¡pruébalas!

Nuestro siguiente trayecto es un poquito más largo pero igualmente escénico, seguimos caminando por la Av. Hidalgo unos 240 pasos hasta llegar a esquina con Av. Juárez, continuamos recto, pero la calle se convierte en González Ortega por donde con sólo dar 450 pasos más estaremos en una parada que vale la pena.

PARQUE SIERRA DE ÁLICA 10

• Construido en los 40s aprovechando su orografía para darle un aspecto de naturalidad (parece un bosquecito en el centro de la ciudad).
• El nombre real del parque es Enrique Estrada, pero casi nadie lo conoce así, le decimos el Parque del Caballito, Sierra de Álica o Parque de González Ortega (la estatua ecuestre de Jesús González Ortega en una de sus esquinas es la que le da su sobrenombre más popular)
• Tiene una fuente danzante iluminada y musicalizada, así como un escenario para conciertos.

ACUEDUCTO "EL CUBO" 11

• Construido a finales del siglo XVIII (con cantera rosa, para variar aqui en Zacatecas), traía el agua desde la Mina El Cubo hasta la Plaza Villareal (donde empezamos este recorrido).
• Se preservó el tramo que puedes ver como muestra de la arquitectura de aquella época.



EX PLAZA DE TOROS DE SAN PEDRO 12

• Hoy hotel Quinta Real.
• Fue construida en 1866 y cumplió esa función hasta 1975. ¡Más de 100 años!
• En este hotel se celebran vistosas bodas y ceremonias, además de tener una atmósfera sumamente romántica.
• El hotel cuenta con un restaurante (donde se come delicioso) y un bar muy frecuentado por locales.

Al salir del hotel podrás ver la torre del Templo de Fátima, que es peculiar por 2 cosas, su cantera naranja y su estilo neo gótico, puedes llegar a ella atravesando el parque Sierra de Álica y caminando una cuadra más desde el Museo Goitia.
Ahora regresaremos por donde llegamos (Av. González Ortega) y cuando lleguemos a la esquina con Juárez doblaremos hacia la izquierda para caminar menos de 300 pasos y llegaremos a un pequeño jardín, a un lado de uno más grande, te cuento:

JARDÍN DE LA MADRE 13

• El Jardín fue creado como un homenaje a Morelos, pero... el 10 de mayo de 1970 se develó el monumento que hasta hoy posee con una madre de la mano con su hijo, de ahí el nombre popular.
• A un costado está el Hotel Mesón de Jobito que solía ser una antigua vecindad y hoy es un hermoso lugar con historia, leyendas y encanto.

Crucemos la calle hacia el jardín más grande del que te platico a

ALAMEDA TRINIDAD GARCÍA DE LA CADENA 14

• Punto de reunión familiar y social para los zacatecanos.
• Enmarca una especie de barrio bohemio con barecitos, restaurantes y cafés.
• En su última remodelación se integró una espectacular escultura del maestro Manuel Felguérez.
• Todas las noches de sábado, aquí es el punto de partida de las tradicionales "Callejoneadas Zacatecanas" una manera única y divertida de conocer la Ciudad por sus callejones, con música y mezcal; no te puedes ir de Zacatecas sin disfrutar de una.

¿Recuerdas que atravesamos una calle que separa el jardín chiquito del grande? Salimos de La Alameda y caminamos por esa calle (Fernando Villalpando) unos 300 pasos hasta nuestra próxima parada:

PALACIO LEGISLATIVO 15

• Aquí estaba la Caja Real (edificio donde se recaudaban los impuestos de la Corona Española).
•¿Te acuerdas que te conté que los federales dinamitaron varios edificios cuando las tropas de Villa avanzaron en la Toma de Zacatecas? Bueno, este fue uno de ellos.

Saliendo del Palacio Legislativo, la explanada de este edificio es conocida como Plaza del Congreso, camina por mártires de Chicago (a mano izquierda) y tras sólo una cuadra encontrarás Las Quince Letras (la cantina más antigua de la ciudad), no te voy a contar mucho de ella, pero sí te quiero decir que es un verdadero imperdible, ve por una cerveza

Regresamos a la Plaza del Congreso y esta vez caminamos a la derecha por la calle de San Agustín, ella nos conduce a un magnífico ex templo (del mismo nombre) con una exuberante fachada lateral, pero una fachada frontal totalmente lisa que ahora es aprovechada para una video proyección todos los sábados por la noche.
Aquí se encuentra también la Plazuela Miguel Auza donde por sabores no paramos, hay cafés como el Dalí o Il San Patrizio, y restaurantes como Milk y La Cofradía donde los locales y visitantes pasan muy buenos momentos en este pintoresco entorno.

Secretaría de Turismo del Estado de Zacatecas

¿Tienes dudas, algo te gusto?
Cuéntanos: infoturismo@zacatecas.gob.mx
Tel: 492 925 1277 - ext 625

@ZacatecasTravel @Zacatecas_Travel
ZacatecasDeslumbrante
www.zacatecastravel.com
#ZacatecasDeslumbrante